

Plan de Prévention des Risques technologiques de la Société CECA à Feuchy




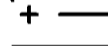


Communes d' Athies, Feuchy, St Laurent-Blangy et Tilloy-les-Mofflaines








Carte du zonage réglementaire

Octobre 2014


Éléments de repérage :


-  Périimètre d'exposition aux risques
-  Emprise foncière clôturée du site
-  Limites communales
-  Bâti
-  Limites parcellaires
-  Voie ferrée

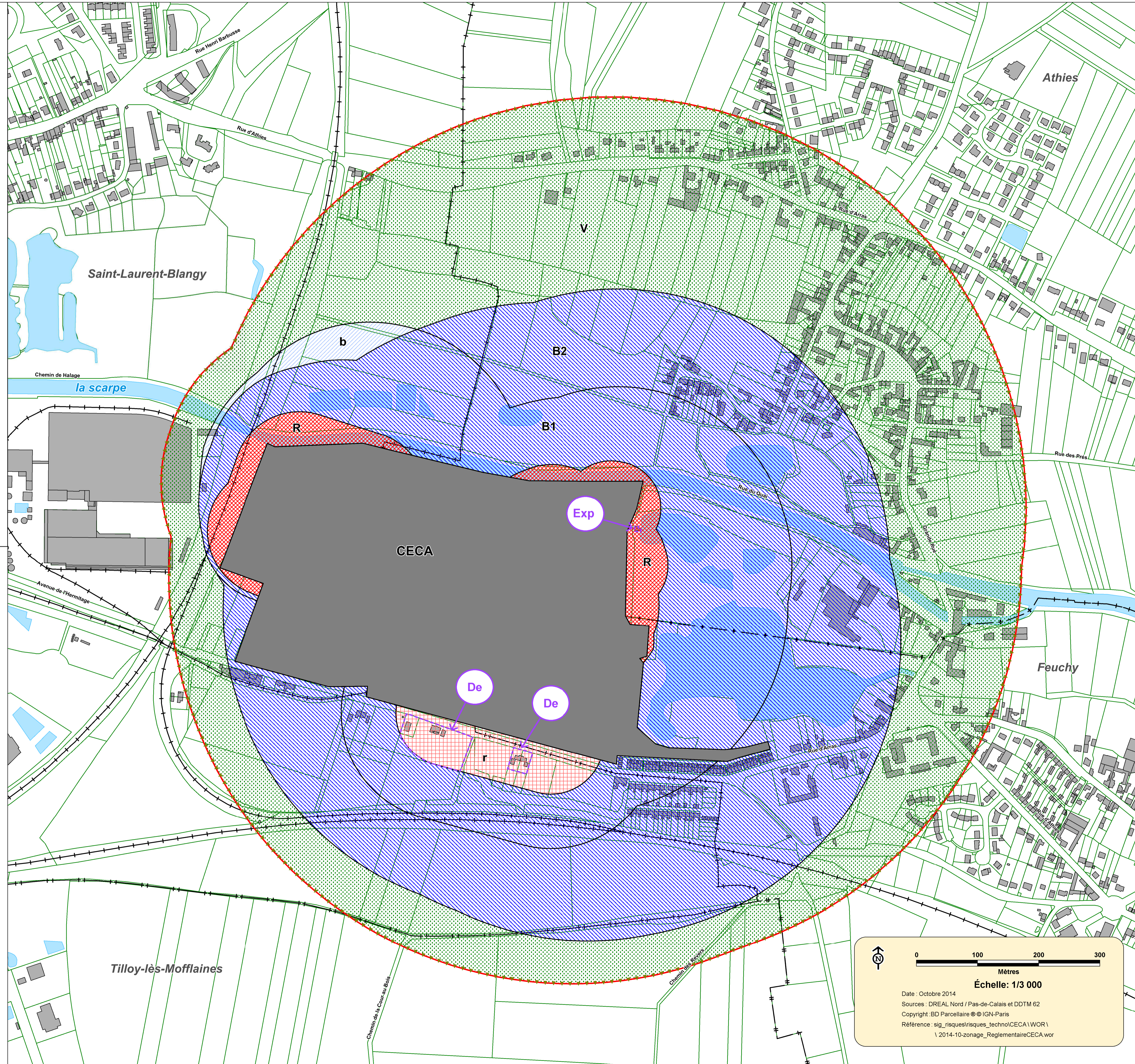
Zonage réglementaire :

-  Zonage rouge foncé (R)
Zone très fortement exposée aux risques
-  Zonage rouge clair (r)
Zone fortement exposée aux risques
-  Zonage bleu foncé (B)
Zone moyennement exposée aux risques
-  Zonage bleu clair (b)
Zone faiblement exposée aux risques
-  Zone soumise à l'aléa toxique faible (V)

 Synthèse cinétique rapide

 Secteur potentiel d'instauration
du droit de délaissement

 Secteur potentiel d'instauration
du droit d'expropriation



0 100 200 300
Mètres
Échelle: 1/3 000
Date : Octobre 2014
Sources : DREAL Nord / Pas-de-Calais et DDTM 62
Copyright : BD Parcellaire © IGN-Paris
Référence : sig_risques/risques_techno/CECA\WOR\1
1 2014-10-zonage_ReglementaireCECA.wor